

## المدراس القرآنية بالريف البجائى - قرية بنو معوش أنموذجاً - دراسة أثرية -

Quranic schools in the rural countryside - the villages of Bani Maouche model - - Archaeological study

تاريخ القبول: 2019-09-24

تاريخ الإرسال: 2018-10-28

فؤاد بوزيد، جامعة 8 ماي 1945 قالمة

fouadbouzid703@gmail.com

## الملخص

يدور هذا العمل حول مظهر من مظاهر التراث الثقافى الهادى، وهو المظهر المعماري للمدارس القرآنية، فى منطقة من مناطق الجزائر، وهى منطقة بنى معوش من ريف بجاية. حيث تزخر هذه الأخيرة بكم هائل من هذه المعالم التى تعد ركيزة من ركائز المؤسسات الدينية والتنظيمية المشكلة للقرى والأرياف؛ هذا من جهة، ومن جهة أخرى فهى تعتبر مؤشراً واضحاً على انتشار مؤسسات التعليم والعبادة فى جميع القرى الريفية بضواحي بجاية بشكل عام ومنطقة بنى معوش على وجه الخصوص، أضف إلى ذلك القيمة العلمية والثقافية التى يمكن أن نستمدّها من المدارس القرآنية من خلال الدراسة والتدقيق والبحث والتحقيق، وهذه الأخيرة تتميز بالبساطة فى هندستها المعمارية، فضلاً عن عدم وجود زخرفة (نقص الديكور)، وإيجاد وحدة الطراز فى بعضها وفرق فى الأخرى من حيث العمارة والتخطيط، وتهدف هذه الدراسة إلى التعرف على أهمية المدارس القرآنية فى منطقة وادي الصومام بشكل عام، ومنطقة بنى معوش على وجه الخصوص.

**الكلمات المفتاحية:** بنى معوش، وادي الصومام، بجاية الريف، القرية، المدرسة القرآنية، المسجد، العمارة، العمارة،

المخطط.

## Résumé

*Ce travail s'articule autour d'une manifestation du patrimoine culturel matériel qui est l'aspect architectural des écoles coraniques, dans une région de l'Algérie, la région de Beni Maouche à la campagne. Les écoles coraniques sont des institutions religieuses, sociales, politiques, économiques, culturelles, éducatives, religieuses et militaires d'une grande importance. Elles sont un indicateur clair de propagation et de culte dans tous les villages ruraux de Bejaia en général et de la région de Beni Maouche en particulier ; Outre la valeur scientifique et culturelle que nous pouvons tirer des écoles coraniques par le biais d'études, d'audits, de recherches et d'investigations, ces écoles se caractérisent par la simplicité de leur architecture, ainsi que par le manque de décoration et par l'unité de l'architecture chez certains et les aménagements chez d'autres. Cette étude vise à identifier l'importance des écoles coraniques dans la région de Vallée de la Soumam en général et dans celle de Bani Maouche en particulier*

**Mots-clés :** Bani Maouche, Vallée de la Soumam, Béjaïa, La campagne, Le village, L'école coranique, Mosquée, Architecture, Architectural.

## Abstract

*This work revolves around a manifestation of material cultural heritage, the architectural appearance of the Koranic schools, in an area of Algeria, the Beni Maouche region of the rural countryside. The Koranic schools are among the most important religious, social, political, economic, cultural, educational, religious and even military institutions. On the other hand, the Koranic schools are a clear indicator of the spread of educational and worship institutions in all the rural villages in the rural area of Bejaia in general and the Beni Maouche area in particular. In addition to the scientific and cultural value that we can draw from the Koranic schools through study, auditing, research and investigation, the latter is characterized by simplicity in its architecture, as well as the lack of decoration, and the unity of architecture in some and teams in others in terms of architecture and schemes. This study aims at identifying the importance of Quranic schools in the Wadi Al-Suam area in general, and the Bani Maouche area in particular.*

**Keywords:** Bani Maouche, Valley of the Soumam, Bejaia, The countryside, The village, The Koranic school, Mosque, Architecture, Architectural, Planned.

## مقدمة

## أولاً-الموقع الفلكي والجغرافي لمنطقة بني معوش

## 1- الموقع الفلكي

تقع منطقة بني معوش حسب إحداثيات لامبير ما بين خطي طول س س 653.6 و 666.53، وبين خطي عرض ع ع 4032.75 و 4045.54، المرتفعة عن مستوى البحر بـ 1045م.

## 2- الموقع الجغرافي

تتربع منطقة بني معوش على مساحة مقدرة بـ 95 كلم<sup>2</sup>، حيث تقع بالجهة الجنوبية الشرقية لولاية بجاية (الخريطة رقم:01)، يحدّها من الجهة الشمالية والشمالية الغربية كل من مناطق بني جليل، مسيسنة، وصدوق، يليها من الجهة الشرقية والشمالية الشرقية كل من مناطق بني شبانة، بني موحلي، وفرعون، أما من الغرب فمنطقة أمالو، كما يليها من الجنوب والجنوب الغربي منطقتي بني ورثيلان وبوحزمة (الخريطة رقم:02)<sup>1</sup>.

## ثانياً-المدرسة القرآنية ونشأتها في العالم الإسلامي

## 1- تعريف المدرسة

**1-1- لغة:** المدرسة مشتقة من فعل "درس الكتاب" يدرس درسا ودراسة إذا كرهه للتمكن منه، ودارست ودرست<sup>2</sup>، والمدرس بفتح الميم هو الموضع الذي يدرس فيه جمع مدارس، والمدرسة مكان الدرس والتعليم<sup>3</sup>.

**1-2- اصطلاحاً:** المدرسة مبنى ديني يفترض ألا يكون له مئذنة ولا منبر<sup>4</sup>، وتعتبر المكان المقام لإقراء القرآن الكريم ومسكنا مخصصا لسكن الشيوخ والفقهاء والطلبة<sup>5</sup>.

## 2- نشأة المدارس القرآنية في العالم الإسلامي

المدارس متأخرة عن تاريخ نشأة المساجد بعدما كان هذا الأخير يؤدي دورها، ففكرة إنشائها كانت في العهد السلجوقي بفارس والعراق، ازدهرت أكثر أيام الوزير نظام الملك، وفي القرن 12م (6هـ) عمم الأتابكة المدارس السنيّة على مدن كثيرة مثل الموصل وأربل ونصيبين<sup>6</sup>، وقد أكد المقرئ أن أولى المدارس بنيت في نيسابور بخراسان بقوله: "... المدارس مما حدث في الإسلام... وإنما حدث عملها بعد الأربع مائة من سني الهجرة، أول من حفظ عنه أنه بنا مدرسة في الإسلام أهل نيسابور..."<sup>7</sup>.

تعدّ العمارة التقليدية الدّينية بمنطقة القبائل من بين الآثار الهامة التي تصوّر لنا طبيعة التطور الفكري للإنسان المحلي من النواحي الاجتماعية، والنفسية والاقتصادية، إذ يغلب عليها الطابع المحليّ المعبرّ عن المستوى المعيشي البسيط الذي يعيش فيه هذا الإنسان، مكتسباً بذلك أهمية كبيرة لإبراز أصالة المجتمع الرّيفي، وإثبات هويّته الوطنية، كما تعتبر شاهدا مادياً ذو خصائص ومميزات محلّية تفرضها طبيعة المنطقة، بحيث ركزنا في دراستنا هذه على تراث مادي محليّ ممثل في المدارس القرآنية في منطقة من مناطق الجزائر، الممثلة في منطقة بني معوش.

وباعتبار أنّ منطقة بني معوش امتداد لمنطقة حوض الصومام بالريف البجائي، ولكونها أيضاً جزءاً لا يتجزأ من منطقة القبائل، وبحكم محافظتها على القرى ذات الطابع التقليدي الأصيل، فإن دراسة المدارس القرآنية بهذه المنطقة، ومقارنتها بغيرها من المدارس أمر في غاية الأهمية، وبذلك تمحورت إشكالية الموضوع حول محور رئيسي يتعلق بالتعرف على الأنماط المعمارية لهذه المعالم القرآنية المنتشرة بمنطقة بني معوش، وعلى مختلف تكويناتها المعمارية؛ ويتفرع عن هذه الإشكالية مجموعة تساؤلات فرعية ارتباط أولها بنشأة المدرسة في العالم الإسلامي بشكل عام وبالريف البجائي بشكل خاص، أما التساؤل الثاني فتعلق بالنظام التعليمي للمدارس القرآنية بمنطقة بني معوش، ليصب التساؤل الأخير في معرفة الخصائص المعمارية لهذه المدارس بمنطقة الدراسة.

وللإجابة على الإشكالية المطروحة والأسئلة الفرعية اعتمدنا على الدراسة الوصفية والتحليلية المقارنة واستعنا بمجموعة من الصور التوضيحية والمخططات التي تسهّل عملية القراءة الأثرية للمعالم وكذا مقارنتها بغيرها مما انتشر بالريف الجزائري وذلك وفق المحاور التالية:

أولاً: الموقع الفلكي والجغرافي لمنطقة بني معوش.

ثانياً: المدرسة القرآنية ونشأتها في العالم الإسلامي.

ثالثاً: حركة التعليم ببجاية وضواحيها.

رابعاً: دراسة معمارية وصفية للمدارس القرآنية بمنطقة

بني معوش.

خامساً: دراسة تحليلية ومقارناتية للمدارس القرآنية.

في من عرف من علماء المائة السابعة في بجاية، الكثير من العلماء في مختلف العلوم الدينية والدينية<sup>16</sup>، وكذلك كان حظ الريف البجائي من الحركة العلمية في العهد الحفصي، وبالخصوص بعد الاحتلال الإسباني لبجاية عام 1510م<sup>17</sup>، وخروج العلماء من حاضرة بجاية إلى الأرياف وعلى رأسها بني منقلات، بني ورثيلان، بني وغليس، صدوق، ومشدالة، وغيرها كثير في حوض وادي الصومام.

ومثال ذلك في الريف البجائي زوايا عدة ومدراس قرآنية، التي تميزت بها قري حوض الصومام وتعددت بها، والتي شابته في نشاطها الكتابية القرآنية التي كانت في العهد الأول من الإسلام، وكما كان لها دور في حركة العلم والتربية في هذه القري.

#### رابعا-دراسة معمارية وصفية للمدارس القرآنية

##### بمنطقة بني معوش

نركز في هذا المحور على دراسة المدارس القرآنية وصفا ومعماريا، بحيث قمنا بأخذ أربع عينات منها بمنطقة بني معوش، والتي مازالت تحتفظ بالمظهر العام لوحدها وعناصرها المعمارية، وكذا ركزنا على الاختلاف الموجود بينها، أولها المدرسة القرآنية لتاقتيت إيغيل (قرية تاقتيت إيغيل<sup>18</sup>)، والمدرسة القرآنية لثيغرمت (قرية ثيغرمت<sup>19</sup>)، والمدرسة القرآنية بني خيار (قرية بني خيار<sup>20</sup>) والمدرسة القرآنية لثيغرمت (قرية ثيغرمت<sup>21</sup>).

##### 1- المدرسة القرآنية تاقتيت إيغيل

1-1-موقع المدرسة: تقع المدرسة في حي الحارة العلوية بالجهة الشمالية للقرية ملاصقة للمسجد، وتحطّ على ارتفاع 698م من مستوى سطح البحر (الصورة الجوية رقم: 01).

##### 2-1-الوصف العام

تتخذ المدرسة شكلا شبه منحرف، يحدّها من الجهة الجنوبية مسجد القرية، ومن الجهة الشمالية الساحة العامة، ومن الجهتين الشرقية والغربية منازل سكنية، لقد تعرّضت هذه المدرسة إلى عدّة ترميمات، وكان آخرها بعد ما تعرضت منطقة إلى الزلزال سنة 2001م (المخطط رقم: 01).

##### 1-2-1-الخارجي

تحتوي هذه المدرسة على أربع واجهات، فالواجهة الشرقية مكونة من مدخلين، الأول منهما بجانبه الأيمن نافذة

أما المدارس المختصة بنشر العلوم الدينية والشريعة على المذهب المالكي ببلاد المغرب، فقد كان ظهورها منذ عهد حكم الخليفة الموحي أبو يوسف يعقوب المنصور(580-595هـ/1184-1199م)، وهذا ما زاد الإقبال على العلم والمعارف، وهو ما أكده ابن زرع في قوله: "... وحصن البلاد وضبط الثغور وبنى المساجد والمدارس في بلاد المغرب وإفريقية والأندلس..."<sup>8</sup>، غير أن الباحث الإنجليزي ألفرد بل يرى أن المدارس الموحدية كانت عبارة عن دور الحديث، فأول ظهور للمدارس حسب قوله كان في منتصف القرن الخامس عشر للميلاد على عهد الحفصيين ثم بعد ذلك في مملكة فاس، وتلمسان<sup>9</sup>، وأنشئت مدارس عدّة في عهد الزيانيين أهمها التي أنشأها عبد الواد عام 1347م في عهد أبي حمو موسى الأول، وهكذا انتشرت المدارس بالمغرب الإسلامي، و من بينها المدرسة الشّماعية والتوفيقية والخلدونية في العهد الحفصي، وكذا مدرسة الصفارين في العهد المريني بفاس<sup>10</sup>، أما في المغرب الأوسط فتوجد مدرسة العبّاد ومدرسة سيدي الحلوي من العهد المريني وبالنسبة لعهد الزيانيين وجدت المدرسة التشفينية واليعقوبية<sup>11</sup>، ومن ثم اقترن هذا المصطلح في العهد العثماني بالزاوية، وبذلك فإنّ الرّباط أقدمها تاريخا ثم تليه الزاوية التي تطورت ومن ثم تأتي المدرسة بمفهومها الشامل فيما بعد<sup>12</sup>.

#### ثالثا-حركة التعليم ببجاية وضواحيها

إنّ حركة التعليم ببجاية وضواحيها ذات مستوى جدّ متفوق لها لهذه المنطقة من علماء اشتهروا عبر الفترات المتلاحقة من الزمن، بداية من ظهور بجاية كحاضرة للعلم والعلماء بعد بناء الناصر بن علّاس لها سنة 1067م في العهد الحمادي<sup>13</sup>، إذ صارت بجاية دار هجرة العلماء والمحدثين والأدباء من الأندلس وغيرها واستوطنوها، وازدهرت الحركة الفكرية بها وصارت أهلة بالسكان، وازدهرت بها العلوم الدينية واللغوية والرياضية والطّب والصناعات<sup>14</sup>. هذا من جهة، ومن جهة أخرى فقد كان حكام الدولة الحمّادية من رجال الفكر والثقافة، ما جعل العلم والتعليم يزدهر ببجاية<sup>15</sup>، إذ كانت هذه الحاضرة زاخرة بالعلماء والشعراء، ونافست الزيتونة بتونس والقرويين بفاس، وتخرّج منها عديد الأعلام والعلماء الذين انتشروا في أعماق منطقة القبائل الكبرى والصغرى، ولقد ذكر الغبريني في كتابه عنوان الدّراية

## المخطط رقم (01): المقطع الأرضي والعلوي للمدرسة

القرآنية بتاقنيت إيغيل. السلم 100/1سم.



المصدر: من إنجاز الباحث

## 2- المدرسة القرآنية ثيغمرت

## 1-2- موقع المدرسة القرآنية

تقع المدرسة القرآنية للقريبة بالجهة الشمالية للمسجد ملتصقة به (الصورة الجوية رقم: 02).

## 2-2- الوصف العام

تتخذ المدرسة شكلا شبه مستطيل (المخطط رقم: 02)، متكونة من طابقين، الأرضي يتمثل في غرفة المدرس، التي يفضي إليها عن طريق بوابة موجهة للشمال واقعة بوسط الجدار، أما فيما يخص الواجهات الأخرى فقد تهدمت كلياً، كما نجد الغرفة الثانية المستخدمة للتدريس بالطابق العلوي، متميزة بمدخل وسطي بالجدار الغربي مفضي إليها، وبالنسبة للجهات الأخرى فنجدها مهدمة كلياً أيضاً (الصورة رقم: 02).

أما تسقيف هذه المدرسة فإنه يتميز بنمطين ألا وهما السقف المائل والمسطح، إذ الأول يتوج غرفة التدريس، والثاني الفاصل بين مستوى الغرفتين (الشكل رقم: 01)

مستطيلة الشكل تعلوه، والثانية بجانبها الأيسر والتميزة بدقة خشبية واحدة مؤدية للطابق العلوي يوصل إليه عن طريق سلم مهدم، أما الواجهة المقابلة لها فتميزت بوجود نافذة في وسطها مستطيلة الشكل، ونجد بالجهة الشمالية للمدرسة مصطبة على طول الجدار تقابل الساحة العامة والمستعملة كمقعد أين تقام تجمعات كل أيام الجمعة للنظر في شؤون القرية المختلفة بالتعاون والتضامن... الخ، والتي تماثلها اليوم لجنة القرية<sup>22</sup>، إضافة إلى وجود نافذة مستطيلة الشكل في وسط جدار الواجهة، أما الجدار

## 1-2-2- الداخلي

تتألف المدرسة من طابقين، أرضي يحتوي في جهته الشرقية على مدخل مستطيل، وبجهته الشمالية نجد نافذة بوسطها، أما الجهتين الغربية والجنوبية فلا نكاد نجد أية عنصر معماري، أما الطابق العلوي فيجهته الشرقية مدخل ونافذة، وبجهته المقابلة نجد أيضا نافذة تتوسط الجدار، أما فيما يخص الجدار الجنوبي فنجد النافذتين المطلتين على المسجد كما ذكرنا سالفاً، وبالجدار الشمالي لا نكاد نجد أي عنصر معماري. يعتبر الطابق الأرضي من المدرسة غرفة إقامة المدرس، والطابق العلوي منها غرفة للتدريس، وهي مسقفة من أعلى بسقف جملوني والمرتكز على الجدارين الجانبيين (الشمالي والجنوبي)، باعتبار المنطقة جبلية وريفية وتكثر بها نسبة التساقط خاصة في فصل الشتاء وعليه فإنه الشكل الملائم للتسقيف في هذه المنطقة الريفية.

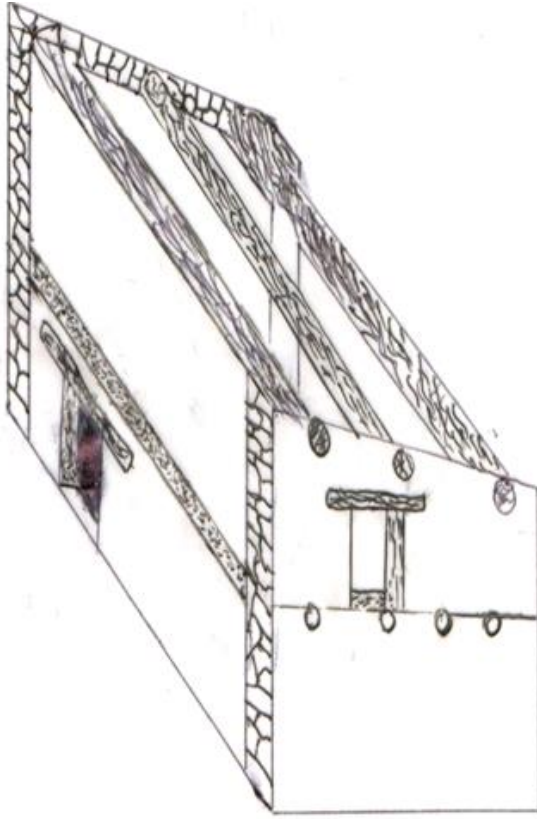
## الجدول رقم (01): مقاسات مدرسة تاقنيت إيغيل.

المساحة		طول 7.44م X عرض 6.08م = 45.23م <sup>2</sup> .	
الوحدات المعمارية			
الوحدة	غرفة التدريس	غرفة إقامة المدرس	
الطول	6.58م	5.25م	
العرض	6.58م	5.75م	
العناصر المعمارية			
العنصر	العدد	العرض	الإرتفاع
الباب الرئيسي	01	0.70م	1.75م
الأبواب الثانوية	01	0.60م	1.60م
النوافذ	03	0.58م	0.70م

المصدر: من إنجاز الباحث.

## الشكل رقم(01): الطابع العام للمدرسة القرآنية

بثيغرمت



المصدر: من افتراض الباحث

## 3- المدرسة القرآنية بني خيار

## 1-3- موقع المدرسة القرآنية

تقع مدرسة بني خيار بمدخل القرية بالجهة الشمالية الشرقية لها ، بالجانب الشمالي أيضا للمسجد (الصورة الجوية رقم: 03).

## 2-3- الوصف العام

تتخذ المدرسة شكلا مستطيلا بها طابقان: أرضي وعلوي (المخطط رقم: 03)، يحدها من جهتها الجنوبية المسجد الملاصق لها ، ومن جهاتها الثلاث الأخرى فهي مطلة على شوارع القرية. لقد تعرضت هذه المدرسة إلى تهديم سقفها الجملوني وجزء من جدار الجانب الأيسر للجهة الشرقية منها.

## 1-2-3- الخارجي

تحتوي هذه المدرسة على أربع واجهات ، يتوجّ الواجهة الجنوبية وبجانبيها الأيمن مدخل رئيسي معقود بعقد نصف دائري يؤدي إلى الطابق الأرضي ، بالإضافة إلى نافذة

## الجدول رقم (02): مقاسات المدرسة القرآنية

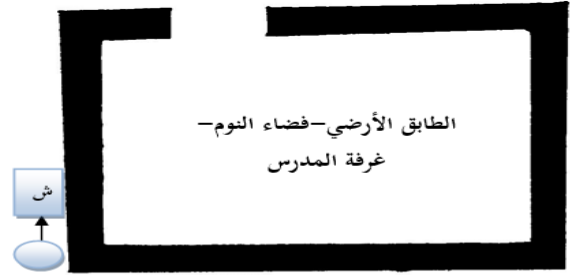
بثيغرمت.

المساحة		الوحدات المعمارية	
طول 5.52 م X عرض 3.86 م = 21.30م <sup>2</sup> .		الوحدة	الطول
		العرض	الصحن
		2.98م	4.25م
		2.98م	4.25م
		غرفة التدريس	
		غرفة إقامة المدرس	
العناصر المعمارية			
العنصر	العدد	العرض	الإرتفاع
الباب الرئيسي	01	1.10م	1.93م
الأبواب الثانوية	01	1.05م	1.85م

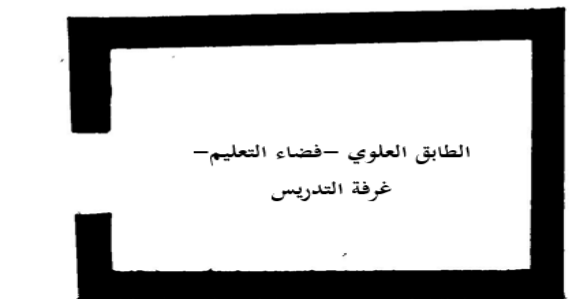
المصدر: من إنجاز الباحث.

## المخطط رقم(02): المقطع الأرضي والعلوي للمدرسة

القرآنية بثيغرميت. السلم 100/1سم.(من إنجاز الباحث).



الطابق الأرضي - فضاء النوم -  
غرفة المدرس



الطابق العلوي - فضاء التعليم -  
غرفة التدريس

المصدر: من إنجاز الباحث

## الجدول رقم (03): مقاسات المدرسة القرآنية ببني

خيار.

المساحة			
طول 5.60م X عرض 4.25م = 23.80م <sup>2</sup> .			
الوحدات المعمارية			
الارتفاع	العرض	الطول	الوحدة
2.15م	3.58م	4.78م	غرفة التدريس
2.06م	3.58م	4.78م	غرفة إقامة المدرس
العناصر المعمارية			
الارتفاع	الطول	العدد	العنصر
1.90م	0.90م	01	الباب الرئيسي
1.84م	0.60م	03	الأبواب الثانوية
0.80م	0.46م	03	النوافذ

المصدر: من إنجاز الباحث.

## المخطط رقم (03): المقطع الأرضي والعلوي للمدرسة

القرآنية ببني خيار. السلم 75/1سم.



المصدر: من إنجاز الباحث

تعلوه مستطيلة الشكل يعلوها عتب خشبي ، أما بالجانب الأيسر لهذه الواجهة فنجد سلما مكونا من عشر(10) درجات يوصل إلى باب تحاذيه نافذة يؤدي إلى الطابق العلوي للمدرسة ، وبالواجهة الشرقية نجد في وسطها نافذة مستطيلة ، كما يتبين لنا من الأعلى جدار سمي الشكل يقوم عليه السقف (الشكل رقم: 02) ، أما فيما يخص الواجهة الغربية فيزكنها الأيمن باب مستطيل الشكل يقود إلى الطابق الأرضي ، يعلوه مدخل ثاني مؤدي إلى الطابق العلوي عن طريق سلم مهدم ، أما الجهة الشمالية منها فإنها خالية من أي عنصر معماري(الصورة رقم: 03).

## 3-2-2-الداخلي

تتكون المدرسة من طابقين ، نجد بالجانب الأيسر الجدار الجنوبي للطابق الأرضي مدخلا رئيسيا مستطيل الشكل ، وبجانبه الأيمن نافذة وكوة جدارية معقودة بعقد منكسر ، أما الجدار المقابل له فحوى كوتين جداريتين معقودتين بعقدين منكسرين ، وبالجدار الشرقي نافذة مستطيلة متوجة لوسطه مطلّة على أحد شوارع القرية ، يكتنفها كوتان معقودتان بنفس العقد المذكور سالفا استعملتا لغرض وضع المصاحف والكتب الدينية ، ونجد بالجدار المقابل له مدخلا بالجانب الأيسر له ، وكوة جدارية بالجانب الأيمن منه .

أما فيما يخص الطابق العلوي الذي يوصل إليه عن طريق مدخلين فالمدخل الأول الواقع بالجهة الجنوبية متوج بعتب خشبي ، إضافة إلى احتواء هذه الجهة على نافذة ، وبالنسبة للمدخل الثاني الواقع بالجهة الغربية فهو لا يتميز بأي خاصية معمارية ، لقد تبين لنا في الأخير ومن خلال المعاينة الدقيقة أن الطابق الأرضي كان مخصصا للتدريس والطابق العلوي استعمل كغرفة للمدرّس .

أما فيما يخص التسقيف فنجدته بنمطين في هذه المدرسة القرآنية أيضا ، الأول ذو تسقيف مسطح وهو الذي يفصل بين الطابق الأرضي والعلوي للمدرسة ، أما الثاني فهو ذو شكل جملوني يظهره الجدران الجانبيان المنكسران (الشرقي والغربي) للمدرسة (الشكل رقم: 02).

الجدارين الغربي والجنوبي المتمثل في النمط الجملوني (الشكل رقم: 03 والصورة رقم: 04).

#### 4-2-2-الداخلي

تتشكل المدرسة القرآنية بالواجهة الشرقية من الداخل من مدخل ونافذة مذكورين سابقا، أما الواجهات الأخرى فنجد ستة كوات، موزعة اثنين بكل واجهة، أما تسقيفه فهو مهدم كلياً كما ذكرنا سالفاً.

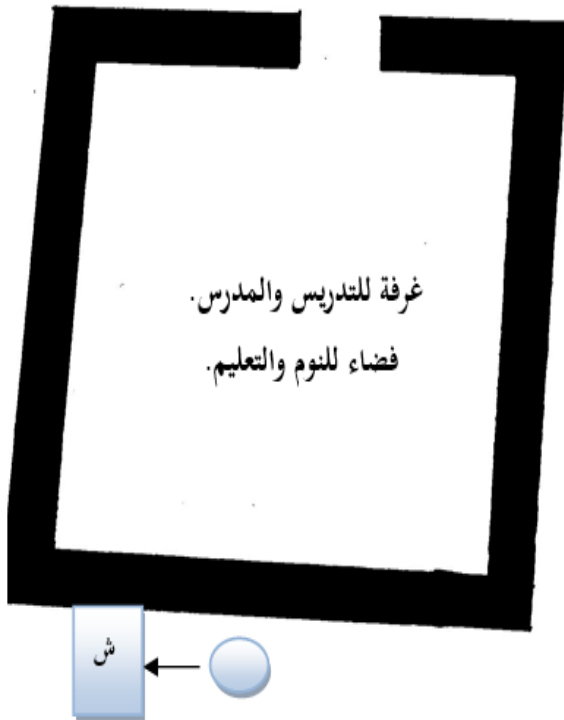
جدول رقم (04): مقاسات مدرسة قرآنية تزخيت

المساحة		
طول	عرض	المساحة
5.60م	4.25م	23.80م <sup>2</sup>
الوحدات المعمارية		
الوحدة	الطول	العرض
غرفة التدريس	3.90م	3.76م
العناصر المعمارية		
العنصر	العدد	الطول
الباب الرئيسي	01	0.78م
النوافذ	01	0.45م
الكوات	06	0.35م

المصدر: من إنجاز الباحث.

المخطط رقم(04): المقطع الأرضي للمدرسة القرآنية

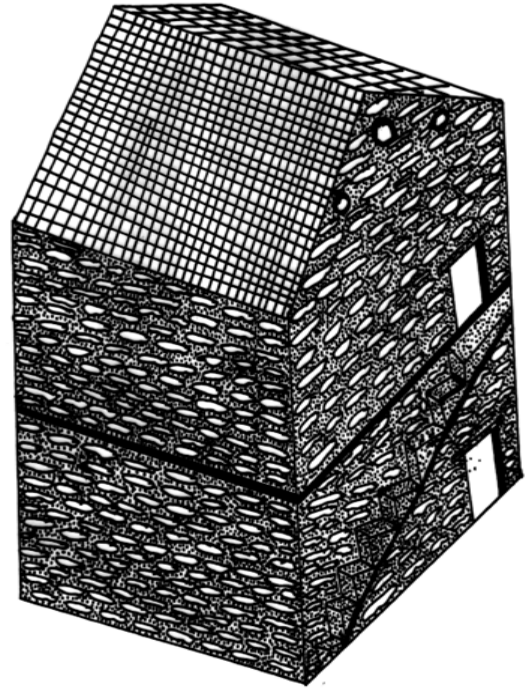
بتزخيت. السلم 75/1سم. (من إنجاز الباحث).



المصدر: من إنجاز الباحث

الشكل رقم(02): الطابع العام للمدرسة القرآنية ببني

خيار (من افتراض الباحث).



المصدر: من افتراض الباحث

4- المدرسة القرآنية بتزخيت

4-1- موقع المدرسة القرآنية


تقع المدرسة القرآنية بالجزء الأمامي للقريبة (الجهة الشمالية الشرقية)، محاذية للمسجد بجهته الشمالية (الصورة الجوية رقم: 04).

4-2- الوصف العام

تتخذ المدرسة شكلاً مربعاً، بها غرفة واحدة (المخطط رقم: 04)، وهي تؤدي الوظيفة التعليمية بالدرجة الأولى، بتعليم القرآن الكريم، الأحاديث النبوية، أبجديات اللغة العربية الخ.

4-1-2- الخارجي

يتشكل المظهر الخارجي للمدرسة القرآنية من مدخل رئيسي ونافذة مكنتفة له بالجانب الأيمن موجهة للواجهة الشرقية، أما فيما يخص الواجهات الأخرى فلا نجد أي عنصر معماري يذكر، وبالنسبة للتسقيف الخارجي فهو مهدم كلياً، إلا أننا استخلصنا النمط الذي سقفت به المدرسة من خلال



الشكل رقم(03): الطابع العام للمدرسة القرآنية

بتزخيث (من إفتراض الباحث).

المصدر: من افتراض الباحث

أيضا من نفس القلعة<sup>28</sup>، وكذلك نراه بظاهرة مغايرة مدمجا في المستوى السفلي من المسجد بجامع الزهّار في قرية القصور، وكذا جامع أحمد بن الجودي بتالوانو بمنطقة برج بوعريريج، إضافة إلى ما نراه بجامع أولاد حالة من نفس النطاق الجغرافي لبرج بوعريريج، أو اشتراك الفضاء لكل من المسجد والمدرسة رغم اختلاف الوظيفة بين التعبدية والتعليمية وهو ما نراه أيضا في مسجد أولاد عثمان بزمورة برج بوعريريج<sup>29</sup>.

كما كان الشأن أيضا للحركة العلمية في المدارس والزوايا في الجزائر بحواضرها المعروفة في تلمسان الغرب، قسنطينة في الشرق، وبجاية في الوسط بكونها مركز إشعاع علمي وفكري جعلها قبلة لطالبي العلم والمعرفة منذ العهد الحمادي، بكونه يمثل مرحلة التحضر والانفتاح<sup>30</sup>، لقد ساعد انتقال العلماء والأدباء من العاصمة الأولى (الحمادية بمسيلة) إلى دار الهجرة الجديدة بجاية من استقطاب عدد كبير أيضا من الأدباء والعلماء من الأندلس وغيرها، بذلك أصبحت بجاية وضواحيها أهلة بالسكان، وازدهرت بها العلوم الدّينية واللّغوية والطّب والصناعات، فكان تأثر المدارس التي درستها تأثيرا كبيرا بما انتشر من مدارس قرآنية عديدة ببجاية على غرار جامعة سيدي تواتي التي كان يوجد بها 3000 طالب منهم 500 طالبة<sup>31</sup>.

وتعكس هذه المدارس اهتمام أهل المنطقة بالناحية العلمية فيها خاصة التعليم الدّيني وعيا منهم وإدراكا لما يحتله في تشكيل الشخصية والهوية المحلية، لما يتسم به أفراد وجماعات المجتمع المحلي من مميزات يذكرها كل من هانوتو

خامسا-الدراسة التحليلية والمقارناتية للمدارس

القرآنية

تميزت المدارس القرآنية بمنطقة بني معوش (الريف البجائي) بتخطيط معماري بسيط حوى في مجمله طابقيين، فالطابق الأرضي المستعمل لغرض تعليم الطلبة حفظة القرآن، وقراءة المتون النحوية والعقائدية مثل متن ابن عاشر ومختصر خليل في الفقه الملكي، الأجرومية للإمام الصنهاجي، وهذا توافقا لما كان من مكانة لبجاية في المجال العلمي<sup>23</sup>، وأما الطابق العلوي الذي نجده مستعملا لإقامة المدرّس فيه، كما هو الشأن بالنسبة للمدارس النظامية.

وانتشرت بمنطقة بني معوش مدارس بسيطة معماريا وفتيا (تخلو من الزخارف) والتميزة بالوحدة شكلا ومضمونا، فهي مهتمة بتدريس القرآن الكريم واللغة العربية على غرار المدارس القرآنية المنتشرة بالقرى المجاورة كمدرسة قرية أذرار<sup>24</sup> التي تأسست سنة 1939م، ومدرسة قرية عجيسة<sup>25</sup> التي أسست سنة 1942م<sup>26</sup>، بالإضافة إلى زوايا أخرى اشتهرت بضواحي بجاية بعد أن أفل وميضها من بينها زاوية سيدي يحي العيدلي في عرش بني عيدل، والذي تخرّج على يد علماء فطاحل ببجاية، كما هو الشأن أيضا بالنسبة لزاوية سيدي أحمد بن يحي بأمالو ويعود تأسيسها إلى القرن 9هـ/ 15م<sup>27</sup>. ونجد ما يشابه المدارس المنتشرة في هذه المنطقة ما نراه في المدرسة القرآنية لجامع بومزوق بقلعة بني عباس بكونها مستقلة عن المسجد وبطاق واحد يضم غرفة التدريس وغرفة المدرّس منفصلتين، وكذلك بجامع بومزوق



في الريف البجائي ، وبصورة خاصة في قرى الريف البجائي التي تتطابق والقرى المعيارية (تاقنيت إيغيل ، ثيغرمت ، بني خيار ، وثيزخت) بعرض بني معوش ، وكذا ما نراه في قلعة بني عباس ، صدوق العليا والسفلى ، وبوحزمة...الخ.

إن هذه المدارس القرآنية في مجملها إن دلت على شيء إنما تدل على أصالة أمة ووحدة طراز ، وهوية قسم من أقسام هذا الوطن ، المبرزة لتجدر هذا المجتمع المحلي في أعماق التاريخ ، وسعيه لمسيرة الحداثة مع الحفاظ على الأصل.

لكن لا ننسى كذلك أن ننوه بما آلت إليه المدارس القرآنية من حالة يرثى لها من التهدم والسقوط الكلي أو الجزئي ، وهذا كله ناتج إما عن الترك والهجر أو عن اللامبالاة ونقص روح الوعي الثقافي والفكري الأثري لدى سكان المنطقة ، للسعي وراء الحفاظ على ما تبقى من المنشآت الأثرية ، وكذا إنشاء جمعيات أثرية وتاريخية وثقافية تسعى للحفاظ على هذا الزخم التراثي الكبير بما يمثله من رمزية وأصالة للمجتمعات المحلية والوطنية.

ولوتورنو عن منطقة القبائل ، إذ حسب ذكرهما أن كل فرد في المنطقة يعرف القراءة والكتابة ، وما يظهر من مدارس عامة ابتناها السكان ؛ وكما يرون في ذلك واجبا دينيا ونخوة خاصة<sup>32</sup>.

إن ظاهرة بناء المدارس القرآنية تنم عن ذلك الوعي الثقافي والديني للمجتمع المحلي الذي سعى الاستعمار الفرنسي للقضاء عليها بشتى الوسائل والطرق ، للسيطرة على المجتمعات المحلية المنتشرة في ربوع الريف البجائي ، شأنها شأن مناطق مختلفة من الوطن الجزائري.

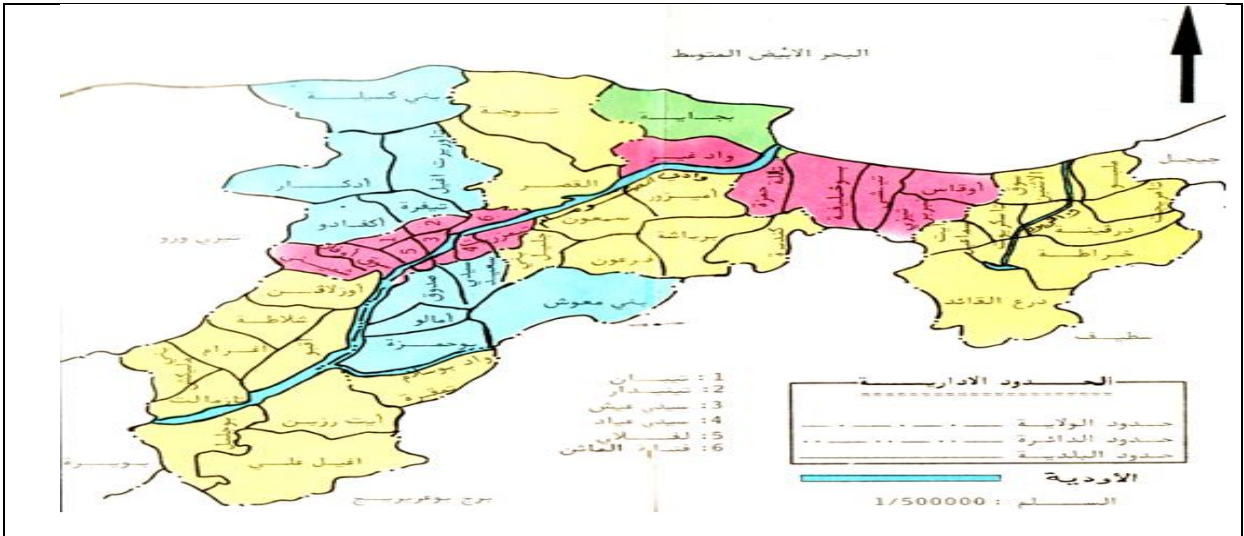
### خاتمة

ما يمكن قوله ختاماً عن التفاصيل العامة للعمارة التقليدية للمدارس القرآنية بمنطقة بني معوش ، أنها اتسمت بالوحدة شكلا ومضمونا ، عدا ما نجده من مميزات وخصائص نادرة الوجود تفرضها المساحة المستغلة لتشكيل هذه الوحدة من حيث التوزيع والتقسيم ، أما ما هو عدا ذلك فإنه وكما سبق ذكره خاضع للوحدة النمطية التي لا نكاد ألا نراها في جميع ما انتشر في الريف القبائلي بصفة عامة وما نجده أيضا

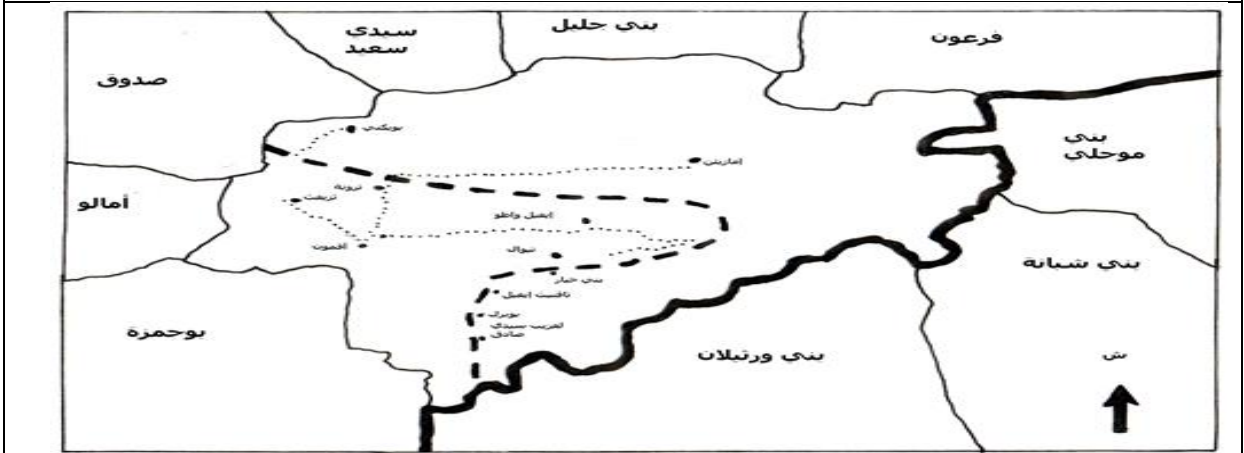
## الهوامش

1. - مصلحة التخطيط والتهيئة العمرانية لولاية بجاية.
2. - المقرئزي (تقي الدين أحمد بن علي بن عبد الله)، **المواعظ والاعتبار بذكر الخطط والآثار**، ج3، دار التحرير للطبع والنشر، (1967).
3. - **المعجم الوسيط مجمع اللغة العربية**، أخره مجموعة الدكاترة، ط2، (1975)، ج1، ص ص 279-280.
4. - غالب (عبد الرحيم)، **موسوعة العمارة الإسلامية**، ط1، بيروت، (1988م)، ص.358.
5. - بن مامي (محمد الباجي)، **مدارس مدينة تونس من العهد الحفصي إلى العهد الحسيني**، المعهد الوطني للتراث، تونس، (2006)، ص.26.
6. - غالب (عبد الرحيم)، **المرجع السابق**، ص.359.
7. - المقرئزي (تقي الدين أحمد بن علي بن عبد الله)، **المصدر السابق**، ص.663.
8. - ابن أبي زرع (علي بن عبد الله)، **الأنيس المطرب بروض القرطاس في أخبار ملوك المغرب وتاريخ مدينة فاس**، دار المنصور للطباعة والوراقة، الرباط، (1972)، ص.143.
9. - بل (ألفرد)، **الفرق الإسلامية في الشمال الإفريقي من الفتح العربي حتى اليوم**، ترجمة عبد الرحمن بدوي، دار الغرب الإسلامي، ط3، بيروت لبنان، (1987)، ص.308.
10. - عزوق (عبد الكريم)، **المعالم الأثرية الإسلامية ببجاية ونواحيها**، أطروحة مقدمة لنيل شهادة دكتوراه دولة في الآثار الإسلامية، معهد الآثار، جامعة الجزائر، (2007-2008)، ص.118.
11. - نفسه، ص.120.
12. - سعد الله (أبو القاسم)، **تاريخ الجزائر الثقافي**، ط1، دار المغرب الإسلامي، (1998)، ج1، ص ص 245-247.
13. - عزوق (عبد الكريم)، **المرجع السابق**، ص.125. **وانظر أيضا:** بورويبة (رشيد)، **الدولة الحمادية تاريخها وحضارتها**، ديوان المطبوعات الجامعية، الجزائر، (1977م)، ص.54.
14. - عزوق (عبد الكريم)، **المرجع السابق**، ص.83.
15. - نفسه، ص.84.
16. - فراد (محمد أرزقي)، **إطالة على منطقة القبائل**، دار الأمل، (2007م)، ص.13.
17. - Feraud(L, CH) ; **Histoire des Villes de constantine Bordj Bouriridj**, in recueil des notices et Mémoire de la Société archéologique de la province de constantine, N°15, 1871-1872, Paris.P. 256.
18. - تقع قرية تاغنيث إيغيل بالجهة الشرقية لمنطقة بني معوش، وهي على ارتفاع 741م عن مستوى سطح البحر.
19. - تقع قرية ثيغمرت بالجهة الشرقية لمنطقة بني معوش، وهي على ارتفاع 578م عن مستوى سطح البحر.
20. - تقع قرية بني خبار بالجهة الجنوبية الشرقية لمنطقة بني معوش، وهي على ارتفاع 1050م عن مستوى سطح البحر.
21. - تقع قرية تيزخت بالجهة الجنوبية لمنطقة بني معوش، وهي على ارتفاع 851م عن مستوى سطح البحر.
22. - فراد (محمد أرزقي)، **أزفون تاريخ وثقافة**، ط1، دار الأمل للطباعة والنشر والتوزيع، الجزائر، (أوت 2003م)، ص.232.
23. - عزوق (عبد الكريم)، **المرجع السابق**، ص.125.
24. - هي إحدى القرى التابعة حاليا لبلدية بني ورثيلان ولاية سطيف.
25. - هي إحدى قرى الريف البجائي التابعة حاليا لبلدية صدوق.
26. - فراد (محمد أرزقي)، **إطالة....**، **المرجع السابق**، ص ص.16-18.
27. - عزوق (عبد الكريم)، **المرجع السابق**، ص.127 **وانظر أيضا:** نسيب (محمد)، **زاويا العلم والقرآن بالجزائر**، دار الفكر، الجزائر، (1988م)، ص.169.
28. - بودرواز (عبد الحميد)، **قلعة بني عباس ببجاية ما بين القرنين السادس عشر والتاسع عشر الميلاديين (العاشر والثالث عشر الهجريين)**، دراسة أثرية نموذجية، رسالة تخرج لنيل درجة الماجستير في الآثار الريفية والصحراوية، جامعة الجزائر 2 /معهد الآثار، السنة الجامعية 2010-2011، غير منشورة، ص ص 131...136 / 231-256-266 / 314-315.
29. - بودرواز (عبد الحميد)، **العمارة الريفية بمنطقة برج بوعريش "دراسة أثرية نموذجية"**، أطروحة مقدمة لنيل شهادة دكتوراه العلوم في الآثار الريفية والصحراوية، جامعة الجزائر 2/معهد الآثار، السنة الجامعية: 2017-2018. غير منشورة، ص ص ، 86...100/298...305/394...401.
30. - عزوق (عبد الكريم)، **المرجع السابق**، ص.126.
31. - نفسه، ص.128. **وانظر أيضا:** المهدي (بوعبدلي)، **بجاية قبيلة العلماء**، (مجلة أصداء الصومام)، جويلية، (1985م)، ص.23، (20-33).
32. - هانوتو ولوتورنو، **بلاد القبائل**، ط2، (1893م)، ص.106.

الملاحق



الخريطة رقم(01): الخريطة الإدارية لولاية بجاية



الخريطة رقم(02): الخريطة الإدارية لبلدية بني معوش



الصورة الجوية رقم(01): قرية ثاقنيت إيغيل بني معوش



الصورة الجوية رقم (02): قرية ثيغمت بني معوش



الصورة الجوية رقم (03): قرية بني خيار بني معوش



الصورة الجوية رقم (04): قرية تزخيث بني معوش



الصورة رقم (03): المدرسة القرآنية بني خيار



الصورة رقم (01): المدرسة القرآنية تاقنيت إيغيل



الصورة رقم (04): المدرسة القرآنية بتزحيث



الصورة رقم (02): المدرسة القرآنية ثيغرمت